

ROMÂNIA
JUDEȚUL VÂLCEA
CONSILIUL LOCAL ORAȘ BREZOI



HOTĂRÂREA Nr. 58

Privitoare la: „Completarea domeniului privat al orasului Brezoi”

Consiliul Local Brezoi, Județul Vâlcea, întrunit în ședință ordinară astăzi 30.08.2018, la care participă un nr. de 13 consilieri din totalul de 15 din câți este constituit,

Vazand ca prin H.C.L nr.42/28.06.2018, domnul consilier Petrescu Florinel Cornel a fost ales presedinte de sedinta,

Luând în discuție expunerea de motive prezentată de catre dl. Schell Robert-primarul orașului Brezoi, raportul de avizare al comisiilor de specialitate, precum si raportul de specialitate nr. 4636 din 24.08.2018 întocmit de întocmit de Compartimentul Urbanism, prin care se propune completarea domeniului privat al orasului Brezoi, cu terenuri care sunt lipsite de sarcini si nu fac obiectul unor litigii aflate pe rolul instantelor judecatoresti, in care orasul Brezoi sa fie parte procesuala, nefiind revendicate la Primaria Brezoi in baza legilor fondului funciar,

Vazand raportul de avizare a legalitatii proiectului de hotarare intocmit de secretarul orasului, dat in considerarea situatiei de fapt relevate prin Raportul de specialitate nr. 4636 din 24.08.2018;

În conformitate cu prevederile art.4 din Legea nr.213/1998, privind bunurile proprietate publica, modificata si completata, art.553 din Codul Civil, art.119 si art.121 din Legea nr.215/2001 privind administrația publică locală, republicată, modificată și completată,

În temeiul art.36 alin.(2),lit. c), art.45 din Legea nr.215/2001, privind administrația publică locală, republicată, modificată și completată, cu un nr. de 13 voturi „pentru”,

Adoptă următoarea :

HOTĂRÂRE:

Art.1:(1) Se aproba completarea inventarului domeniului privat al orasului Brezoi cu bunurile imobile-terenuri, dupa cum urmeaza:

Nr. crt	Denumirea bunului	Elemente de identificare	PIF	Valoare
1	Teren	Amplasament: Oras Brezoi, sat Golotreni , Str. Pinului Vecini: N – Orasul Brezoi; S – Proprietati particulare ; E – Proprietati particulare; V – Proprietati particulare; Categorია- curti-constructii- drum Lungime : 233 m. , S= 1429 mp	1997	98.086,56
2	Teren	Amplasament: Oras Brezoi, zona-Vasilatu, tr.II, Str. Bacanilor Vecini: N – Orasul Brezoi; S – Proprietati particulare ; E – Proprietati particulare; V – Proprietati particulare; Categorია- curti-constructii - drum Lungime : 358 m., S= 2551 mp	1997	181.140,96
3	Teren	Amplasament: Oras Brezoi, zona-Vasilatu, tr.I, Str. Vadului Vecini: N – Orasul Brezoi; S – Proprietati particulare ; E – Proprietati particulare; V – Proprietati particulare; Categorია- curti-constructii - drum Lungime : 296 m. , S= 1780 mp	1997	122.179,20

(2) Terenurile mentionate la alin.(1) sunt identificate in anexele nr.1, nr.2 si nr.3, care fac parte integranta din prezenta hotarare.

Art.2.Prezenta hotarare va fi adusa la indeplinire de catre Primarul orasului Brezoi.


Art.3. Prezenta hotărâre se va comunica Instituției Prefectului - Județul Vâlcea, Consiliului Județean Valcea si Primarului orașului Brezoi, Compartimentului Urbanism si Compartimentului Relatii Publice spre afisare si va fi postata pe pagina www.primaria.ro.

Brezoi la 30.08.2018

Contrasemnează pentru legalitate

Secretar

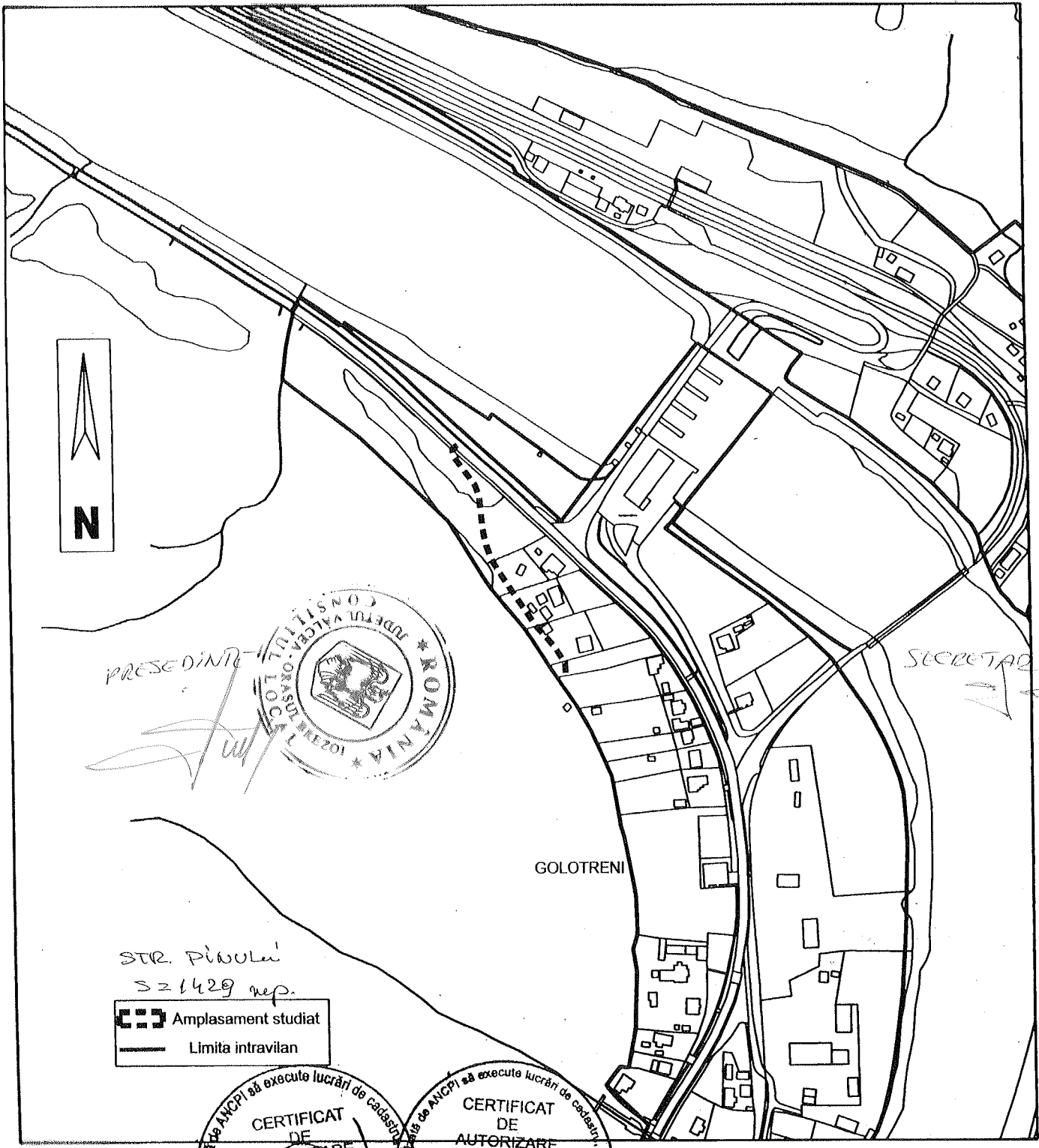
Sandu Nicolae



PLAN DE INCADRARE IN ZONA

CU TERENUL SITUAT IN SAT GOLOTRENI, STR PINULUI, ORAS BREZOI
JUD. VALCEA

SCARA 1:5000



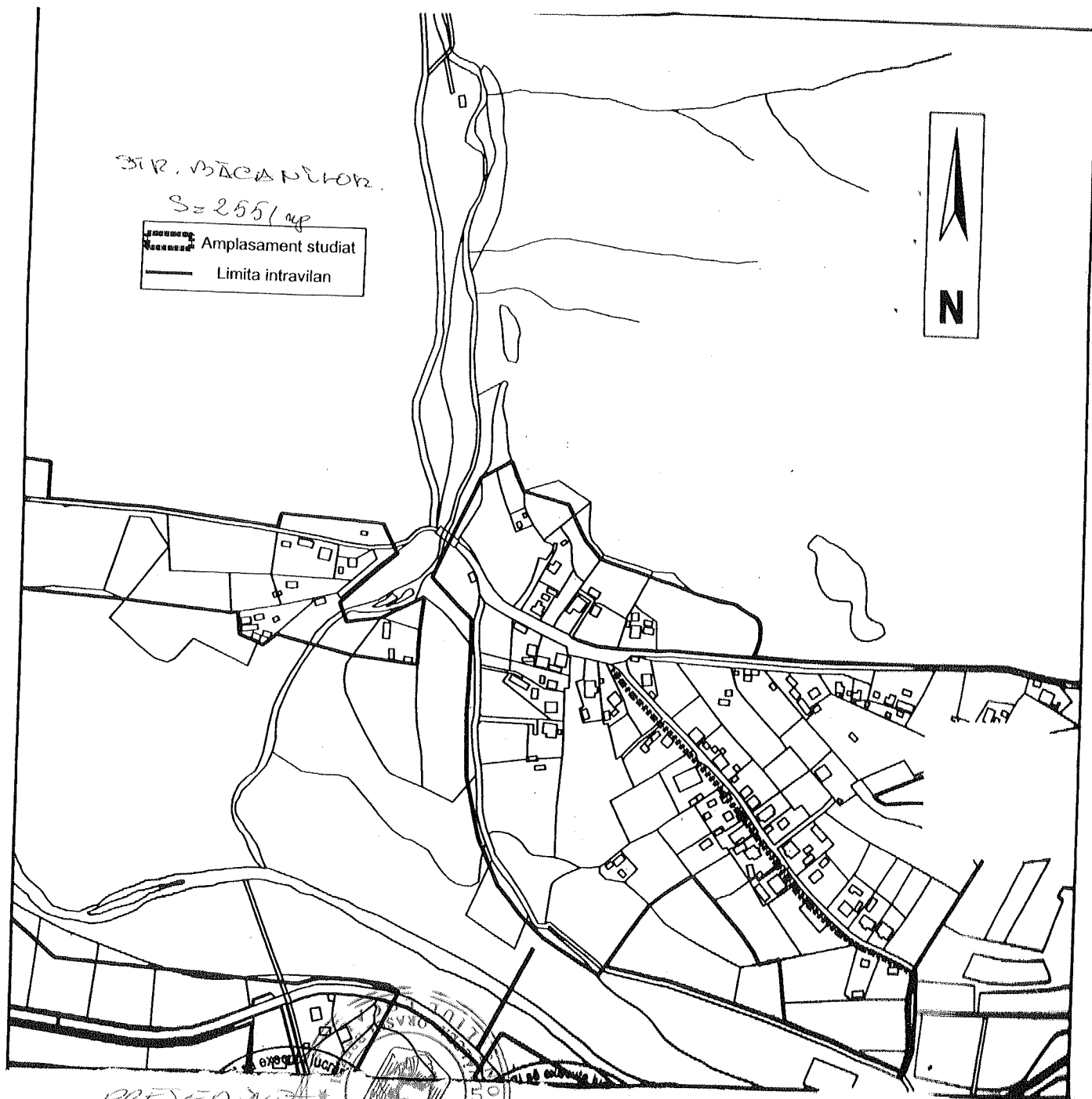
ANEXA NR 2, CA HCL

9/2017


PLAN DE INCADRARE IN ZONA

CU TERENUL SITUAT IN ORAS BREZOI, STR. VASILATU, TONSON 2
JUD. VALCEA

SCARA 1:5000



PREȘEDINIA



SECRETAR

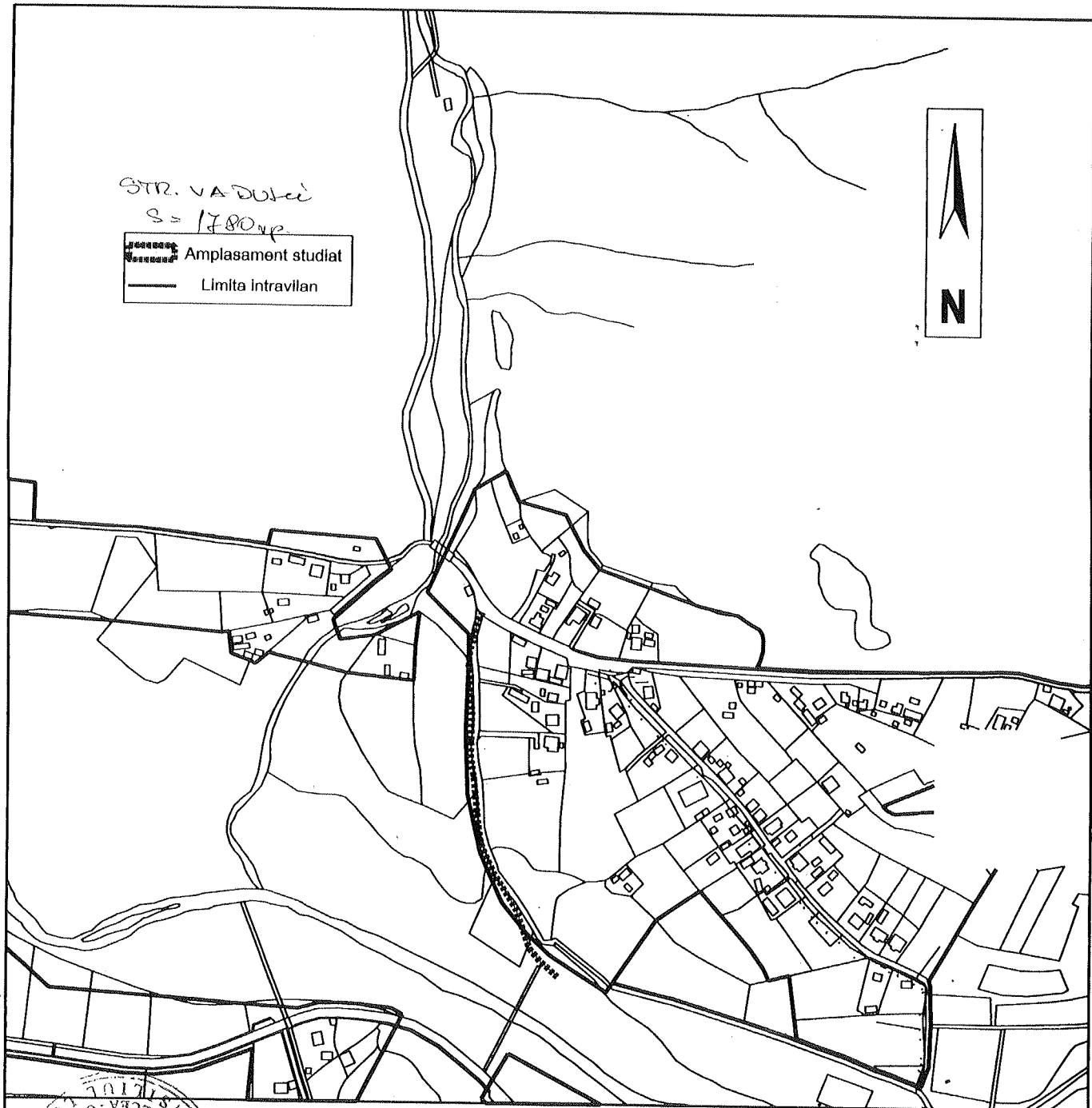
ANEXA Nr. 3 LA HEC Nr. 58/2018

PLAN DE INCADRARE IN ZONA

CU TERENUL SITUAT IN ORAS BREZOI, STR. VASILATU, TONSON 1
JUD. VALCEA

SCARA 1:5000

ANEXA NR 3 LA RAPORT 4636/24.08.2018
EXTRAS DIN TRAPEZUL:
L-35-85-C-d-4-III



COMP. URMARIS
MIU NEGOTIATA

CONSILIUL LOCAL
ORAS BREZOI
JUD. VALCEA

INTOCMIT,
MIHAI MORMOLOCI
PROIECTANT

CERTIFICAT DE AUTORIZARE
Sena RO-B-J Nr. 0882/25.10.2016
S.C. GEOMETRIC S.R.L.
CLASA III

CERTIFICAT DE AUTORIZARE
Sena VL Nr. 124
MIHAI MORMOLOCI
CATEGORIA B.C.

SECRETAR

NOTA: Prezentul plan nu constituie document de proprietate.

DATA: 01.07.2017